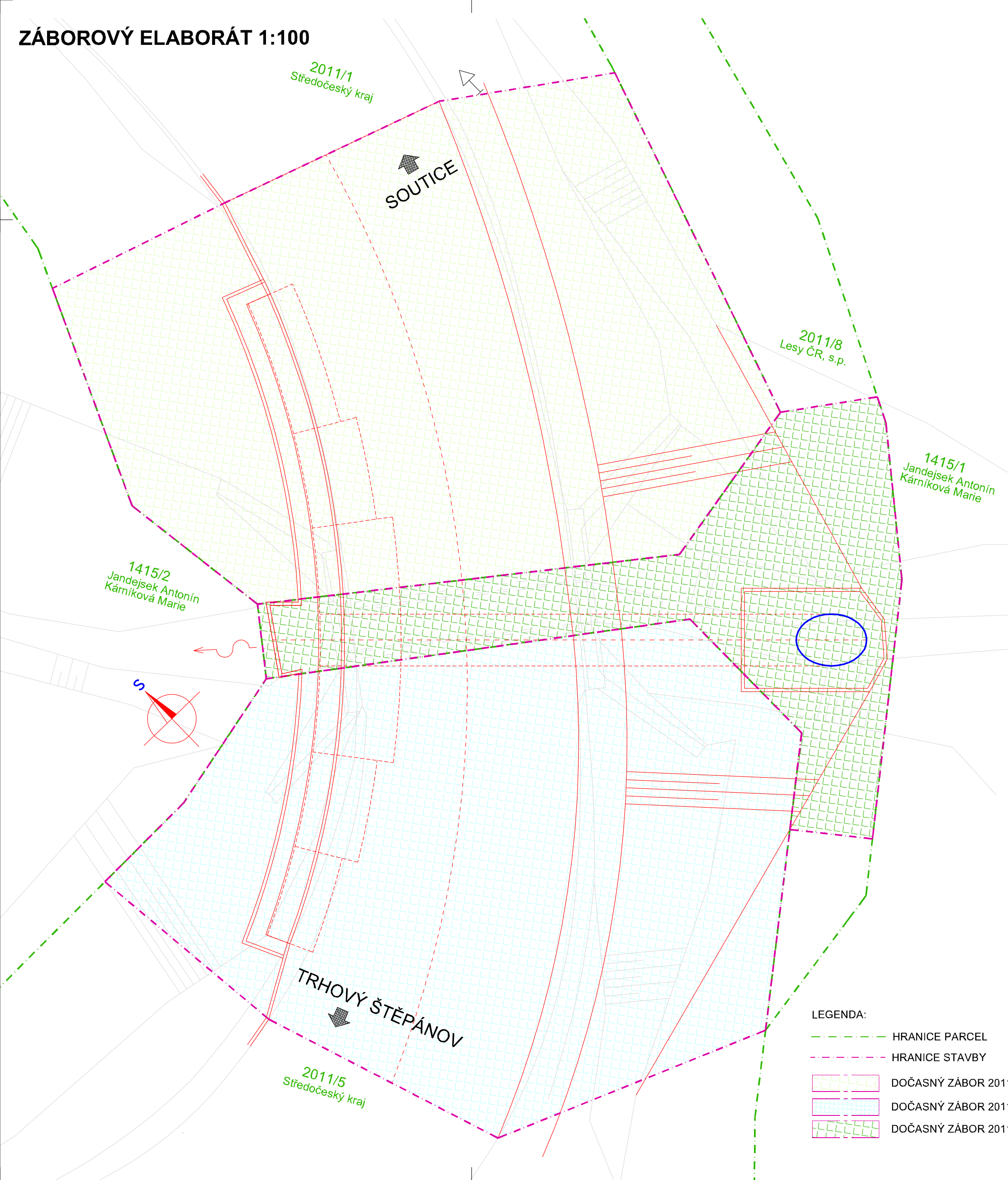






ZÁBOROVÝ ELABORÁT 1:100



Katastrální území:			Soutice; 752576			
DOČASNÝ ZÁBOR						
LV	Parcelní číslo KN	Způsob ochrany nemovitosti	Druh pozemku	Vlastník Adresa	Výměra dle KN [m2]	Dočasný zábor do 1 roku [m2]
239	2011/1		ostatní plocha	Středočeský kraj, Zborovská 81/11, 150 00 Praha 5	7 654	260
239	2011/5		ostatní plocha	Středočeský kraj, Zborovská 81/11, 150 00 Praha 5	5 367	250
190	2011/8		ostatní plocha	Lesy ČR, Přemyslova 1106/19, Hradec Králové	163	100

INVESTOR	RAZÍTKO, PODPIS
 <div>Krajská správa a údržba silnic Středočeského kraje, p.o. Zborovská 11, 150 21 Praha 5</div>	

SOUVISEJÍCÍ DOKUMENTACE

VEDOUCÍ PROJEKTANT		ING. RADEK PACHL	projekční a inženýrská kancelář	
ZODPOVĚDNÝ PROJEKTANT		ING. RADEK PACHL		
VYPRACOVAL		ING. RADEK PACHL		
KONTRLOVAL		ING. RADEK MENŠÍK		
KRAJ		KRAJ STŘEDOČESKÝ	DATUM	
STAVEBNÍ ÚŘAD		VLAŠIM	01/2025	
AKCE :		II/126 Soutice, rekonstrukce propustku		FORMÁT
				6xA4
				MĚŘÍTKO
				1:100
				ÚČEL
				PDPS
				Č. ZAKÁZKY
				2024-30
				ARCHIVNÍ Č.
PŘÍLOHA:		ZÁBOROVÝ ELABORÁT		Č. SOUPRAVY
				Č. PŘÍLOHY
				01